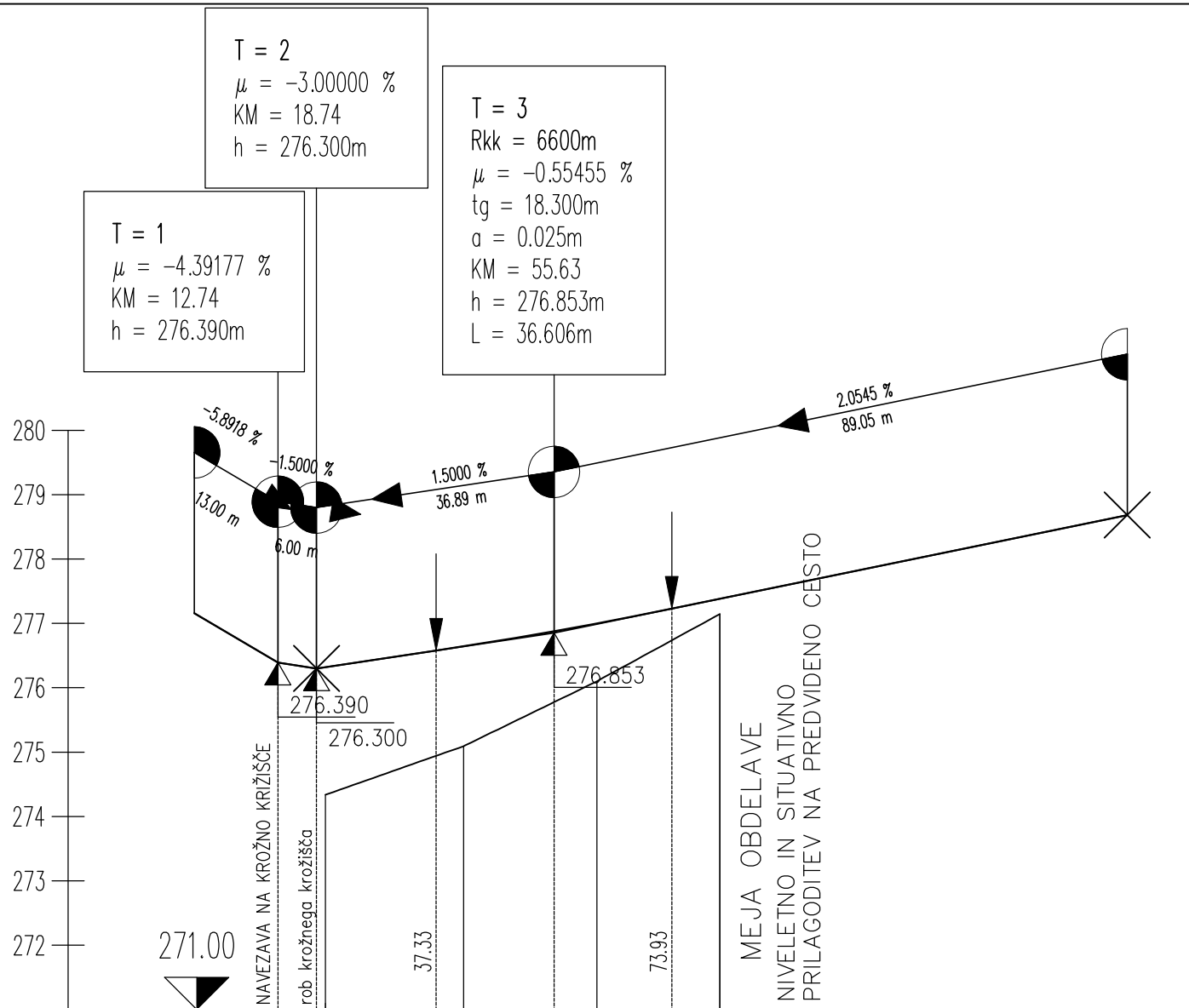
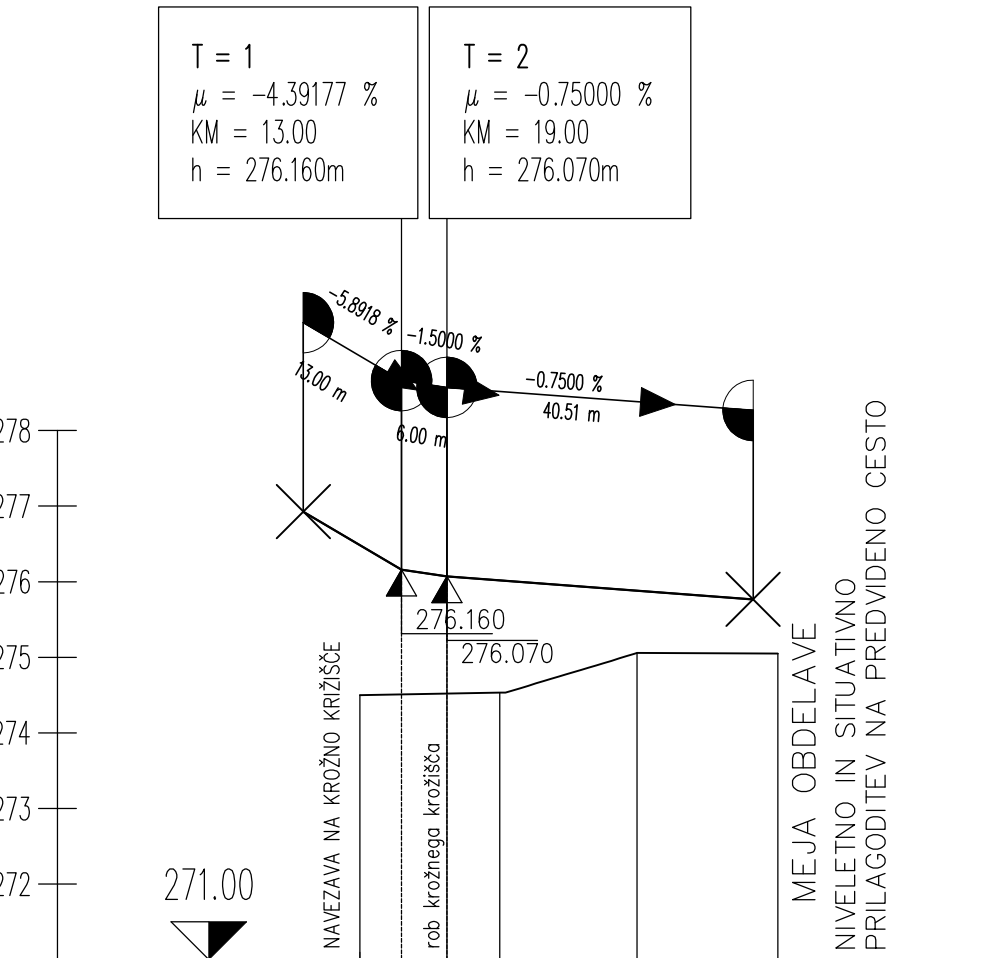


PROFIL–2: CESTA\_CONA\_SEVER  
MERILO 1:1000/100




OZNAKE PROFILOV	P1-a	P2-a	P3-a	P4-a
STACIONAŽE	2013	41.60	62.28	81.38
KOTE TERENA	274.338	275.093	276.100	277.145
KOTE NIVELETE	277.156	276.321	276.644	277.392
PREME IN KRIVINE	Desno - Krivina Levo - Krivina d=20.38 A=103.68 L=50.00 R=+215.00 d=138.20			
PREČNI NAGIBI	Levi rob Desni rob l. rob d. rob			

PROFIL–4: CESTA\_CONA\_JUG\_OK  
MERILO 1:1000/100



OZNAKE PROFILOV	P1-a	P2-a	P3-a	P4-a
STACIONAŽE	7.48	25.97	44.15	62.78
KOTE TERENA	274.500	274.533	275.056	275.050
KOTE NIVELETE	276.926	276.018	275.881	275.766
PREME IN KRIVINE	Desno - Krivina Levo - Krivina d=21.77 A=61.24 L=25.00 R=+150.00 d=15.00 A=61.24 L=25.00			
PREČNI NAGIBI	Levi rob Desni rob l. rob d. rob			

sprememba:		opis spremembe:		datum:		podpis			
		naziv		ime in priimek		ident št.IZS		podpis	
gradbeno projektiranje in inženiring, d.o.o.		vodja proj.		mag. Mojca Radakovič, u.d.i.g.		G-1134			
Kočevarjeva ulica 31, 8000 Novo mesto		vodja načrta		mag. Mojca Radakovič, u.d.i.g.		G-1134			
tel.: 07/33 77 630, 07/33 77 632		projektant		Janez Kos, dipl.inž.gr		P-0072		G - 4577	
objekt		UMESTITEV KROŽNEGA KRIŽIŠČA NA REGIONALNI CESTI R1-215/1162 TREBNJE - MOKRONOG v km 0,9+50 v Trebnjem				št. proj.:		P-2021/24	
						št. načrta:		C-2021/24	
faza:		PZI		merilo:		1:1000/100		datum:	
opis risbe:		VZDOLŽNI PREREZ		del risbe:		PRIKLJUČEK ZA IC - SEVER IN JUG		julij 2022	
vrsta načrta:		02/1 Vodilni načrt - načrt gradbenišтва - cesta				šifra risbe:		2112	
št. odseka:		arhivsko št.:		faza/objekt:		prostor za črtno kodo arhiva:			
1162		0086.00		004.2101		G.142			
št. priloge:		G.7.1.2		avtor risbe:		GPI d.o.o., Novo mesto			
				ident. št. risbe:		C-2021/24 - G.7.1.2			